








การแข่งขันจักรยานทางไกลนานาชาติเฉลิมพระเกียรติ
The Princess Maha Chakri Sirindhorn's cup Women Tour of Thailand 2023

สเตจที่ 1 จังหวัดระยอง - จังหวัดระยอง


ระยะทาง 70 กม.

วันเสาร์ ที่ 8 เมษายน 2566

ลำดับ	ระยะทาง (กม.)	สัญลักษณ์	เวลา (30/hrs)	คำอธิบาย	เขตการปกครอง
1	0.00		9:00	เริ่มต้นการแข่งขัน หน้าสนามกีฬากลาง จังหวัดระยอง บนถนนหมายเลข 3 (สุขุมวิท)	ทต.เนินพระ สภ.เมืองระยอง
2	0.40		9:00	ตรงไป ผ่านสามแยกพีเอ็มวาย บนถนนหมายเลข 3 เป็นถนนสี่เลนมีเกาะกึ่งกลางถนน	ทต.เนินพระ สภ.เมืองระยอง
3	1.00		9:02	ตรงไป ผ่านห้างโฮมโปรระยอง	ทต.เนินพระ สภ.เมืองระยอง
4	1.40		9:02	ตรงไป ผ่านห้างแหลมทอง บนถนนหมายเลข 3 (สุขุมวิท)	ทต.เนินพระ สภ.เมืองระยอง
5	2.80		9:05	ตรงไป ผ่านสี่แยกตัดถนนนครระยอง 36	ทน.ระยอง สภ.เมืองระยอง
6	3.60		9:07	ตรงไป ผ่านห้างโลตัสระยอง บนถนนหมายเลข 3 (สุขุมวิท)	ทน.ระยอง สภ.เมืองระยอง
7	3.90		9:07	ตรงไป ผ่านสามแยกสตาร์	ทน.ระยอง สภ.เมืองระยอง

ลำดับ	ระยะทาง (กม.)	สัญลักษณ์	เวลา (58/hrs)	คำอธิบาย	เขตการปกครอง
8	4.40		9:08	ตรงไป ผ่านสามแยก รพ.ระยอง	ทน.ระยอง สภ.เมืองระยอง
9	4.80		9:09	ตรงไป ผ่านวัดป่าประดู่	ทน.ระยอง สภ.เมืองระยอง
10	5.00		9:10	ตรงไป ผ่านสามแยกตากสิน	ทน.ระยอง สภ.เมืองระยอง
11	5.80		9:11	ตรงไป ผ่านสะพานข้ามคลองใหญ่	ทน.ระยอง สภ.เมืองระยอง
12	6.00		9:12	เริ่มต้นจับเวลา หน้าหมวดทางหลวงเชิงเนิน	ทน.ระยอง สภ.เมืองระยอง
	0.00		9:12		
13	0.50		9:12	ตรงไป ผ่านสามแยกหมวดทางหลวงเชิงเนิน	ทน.ระยอง สภ.เมืองระยอง
14	0.70		9:13	ตรงไป ผ่านสามแยกตัดถนนนครระยอง 75	ทน.ระยอง สภ.เมืองระยอง
15	2.30		9:15	ตรงไป ผ่าน บริษัท IRPC จำกัด (ขวามือ)	ทน.ระยอง สภ.เมืองระยอง
16	2.70		9:16	ตรงไป ผ่านทางยกระดับ	ทน.ระยอง สภ.เมืองระยอง

ลำดับ	ระยะทาง (กม.)	สัญลักษณ์	เวลา (58/hrs)	คำอธิบาย	เขตการปกครอง
17	2.75		9:16	ตรงไป ผ่านสี่แยก IRPC	ทน.ระยอง สภ.เมืองระยอง
18	4.60		9:19	ตรงไป ผ่านสามแยกค่ายมหาสุรสิงหนาท(ขวามือ)	อบต.ตะพง สภ.เมืองระยอง
19	7.10		9:23	เลี้ยวขวา สี่แยกตะพง ไปทางหาดแม่รำพึง ถนนหมายเลข 1001 เป็นถนนสี่เลนไม่มีเกาะกลางถนน	อบต.ตะพง สภ.เมืองระยอง
20	8.80		9:25	โค้งไปทางซ้าย เข้าถนนเลียบชายหาดแม่รำพึง เป็นถนนสองเลนมีไหล่ทาง	อบต.ตะพง สภ.เมืองระยอง
21	14.20		9:34	ตรงไป ผ่านสามแยกลานหินขาว	ทต.บ้านเพ สภ.เพ
22	18.20		9:40	ไปทางซ้าย ตามสามแยกอุทยานแห่งชาติ เขาแหลมหญ้า เข้าถนนกันอ่าว ซอย 1	ทต.บ้านเพ สภ.เพ
23	21.10		9:45	เลี้ยวขวา สี่แยกกันอ่าว ซอย 1 เข้าถนนในซาก-โน้ไร่	ทต.บ้านเพ สภ.เพ
24	21.70		9:46	ตรงไป ผ่านศูนย์พัฒนากีฬากองทัพอากาศ (ขวามือ)	ทต.บ้านเพ สภ.เพ
25	21.80		9:46	เลี้ยวซ้าย สามแยกปากคลอง เข้าถนนซอยสุขาภิบาล 2/8	ทต.บ้านเพ สภ.เพ
26	22.60		9:47	ตรงไป ผ่านสามแยกท้ายตลาด 100 เสา	ทต.บ้านเพ สภ.เพ

ลำดับ	ระยะทาง (กม.)	สัญลักษณ์	เวลา (58/hrs)	คำอธิบาย	เขตการปกครอง
27	22.80		9:48	เลี้ยวซ้ายสี่แยกตลาดโบราณบ้านเพ เข้าถนนสุขาภิบาล 2	ทต.บ้านเพ สภ.เพ
28	22.90		9:48	เลี้ยวขวา สี่แยกตลาด 100 เส่า เข้าถนนหมายเลข 3145	ทต.บ้านเพ สภ.เพ
29	23.70		9:49	เลี้ยวขวา สามแยกบ้านเพวัดศุก่อสร้าง	ทต.บ้านเพ สภ.เพ
30	23.90		9:49	เลี้ยวซ้าย สี่แยกท่าเรือศรีบ้านเพ	ทต.บ้านเพ สภ.เพ
31	24.50		9:50	ตรงไป ผ่านสี่แยกท่าเรืออ่าวพร้าว	ทต.บ้านเพ สภ.เพ
32	25.00	IS1 	9:51	IS1 หน้า สนง.ทต.บ้านเพ เข้าถนนหมายเลข 3145 เป็นถนนสี่เลนไม่มีเกาะกลางถนน	ทต.บ้านเพ สภ.เพ
33	25.20		9:51	ตรงไป ผ่านท่าเรือ เทศบาลตำบลบ้านเพ (ขวามือ)	ทต.บ้านเพ สภ.เพ
34	25.60		9:52	ตรงไป ผ่านสะพานข้ามคลอง บนถนนหมายเลข 3145 ถนนเลียบชายหาดสวนสน	อบต.แก่ง สภ.เพ
35	26.10		9:53	ตรงไป ผ่านสามแยกสวนพฤกษศาสตร์บ้านเพ	อบต.แก่ง สภ.เพ
36	30.00		9:59	บริเวณหลัก กม.7 (ขวามือ) บนถนนหมายเลข3145	อบต.แก่ง สภ.เพ

ลำดับ	ระยะทาง (กม.)	สัญลักษณ์	เวลา (58/hrs)	คำอธิบาย	เขตการปกครอง
37	30.90		10:00	โค้งไปทางซ้าย ตามถนนหมายเลข 3145	อบต.แก่ง สภ.เพ
38	32.20		10:02	เลี้ยวซ้าย สามแยกติโอ เข้าถนน รย.1007	อบต.แก่ง สภ.เพ
39	34.10		10:05	เลี้ยวซ้าย สามแยก อบต.แก่ง เข้าถนนสองเลนไม่มีไหล่ทาง	อบต.แก่ง สภ.เพ
40	35.60		10:08	เลี้ยวขวา สามแยก กม.6 เข้าถนนเลียบชายหาดสวนสน	อบต.แก่ง สภ.เพ
41	38.90		10:13	ตรงไป ผ่านสะพานข้ามคลอง	อบต.แก่ง สภ.เพ
42	39.20	IS2	10:13	IS2 บริเวณซุ้มประตูต้อนรับเทศบาลตำบลบ้านเพ	ทต.บ้านเพ สภ.เพ
43	39.50		10:14	ตรงไป ผ่านท่าเรือ เทศบาลตำบลบ้านเพ	ทต.บ้านเพ สภ.เพ
44	39.70		10:14	ตรงไป ผ่าน สนง.ทต.บ้านเพ (ขวามือ)	ทต.บ้านเพ สภ.เพ
45	40.00		10:15	ตรงไป ผ่านสามแยกจำพรวัว	ทต.บ้านเพ สภ.เพ
46	40.60		10:16	เลี้ยวขวา สี่แยกท่าเรือศรีบ้านเพ	ทต.บ้านเพ สภ.เพ

ลำดับ	ระยะทาง (กม.)	สัญลักษณ์	เวลา (58/hrs)	คำอธิบาย	เขตการปกครอง
47	40.80		10:16	เลี้ยวซ้าย สามแยกเข้าถนนหมายเลข 3145	ทต.บ้านเพ สภ.เพ
48	41.60		10:17	ตรงไป ผ่านสี่แยกตลาด 100 เสา เข้าถนนในตลาด 100 เสา ถนนแคบมาก	ทต.บ้านเพ สภ.เพ
49	41.70		10:17	เลี้ยวซ้าย สามแยกท้ายตลาด 100 เสา	ทต.บ้านเพ สภ.เพ
50	41.80		10:18	เลี้ยวขวา สามแยกท้ายตลาด 100 เสา เข้าถนนซอยสุขาภิบาล 2/8	ทต.บ้านเพ สภ.เพ
51	42.20		10:18	ตรงไป ผ่านสถานีรายงานอากาศ บ้านเพ (ขวามือ)	ทต.บ้านเพ สภ.เพ
52	42.70		10:19	เลี้ยวขวา สามแยกบ้านปากคลอง เข้าถนนในซาก-โนไร่	ทต.บ้านเพ สภ.เพ
53	42.80		10:19	ตรงไป ผ่านศูนย์พัฒนากีฬากองทัพอากาศ (ขวามือ)	ทต.บ้านเพ สภ.เพ
54	43.40		10:20	ตรงไป ผ่านสี่แยกกันอ่าวซอย 1 บนถนนในซาก-โนไร่	ทต.บ้านเพ สภ.เพ
55	43.70		10:21	ตรงไป ผ่าน รร.เทศบาล2	ทต.บ้านเพ สภ.เพ
56	44.90		10:22	ตรงไป ผ่านสี่แยก รร.วัดโนไร่ บนถนนในซาก-โนไร่	ทต.บ้านเพ สภ.เพ

ลำดับ	ระยะทาง (กม.)	สัญลักษณ์	เวลา (30/hrs)	คำอธิบาย	เขตการปกครอง
57	46.50		10:25	ตรงไป ผ่านถนนกำลังก่อสร้าง ยาว 50 เมตร บนถนนในซอก-ในไร่	ทต.บ้านเพ สภ.เพ
58	47.90		10:27	เลี้ยวขวา สี่แยกวัดช้างชนศิริราษฎร์บำรุง	อบต.ตะพง สภ.เมืองระยอง
59	48.80		10:29	เลี้ยวซ้าย สามแยกเข้าถนนหมายเลข 3 (สุขุมวิท)	อบต.ตะพง สภ.เมืองระยอง
60	53.20		10:36	ตรงไป ผ่านสี่แยกตะพง	อบต.ตะพง สภ.เมืองระยอง
61	55.80		10:40	ตรงไป ผ่านสามแยกค่ายมหาสุรสิงหนาท บนถนนหมายเลข 3 (สุขุมวิท)	อบต.ตะพง สภ.เมืองระยอง
62	57.10		10:42	ตรงไป ผ่านทางเบี่ยง (เพื่อขึ้นสะพานยกระดับ)	อบต.เชิงเนิน สภ.เมืองระยอง
63	57.20		10:42	ตรงไป ผ่านสะพานข้ามแยกIRPC เข้าถนนหมายเลข 36	อบต.เชิงเนิน สภ.เมืองระยอง
64	59.50		10:45	ตรงไป ผ่านทางเบี่ยง (เพื่อขึ้นสะพานยกระดับ)	อบต.เชิงเนิน สภ.เมืองระยอง
65	59.80		10:46	ตรงไป ผ่านสะพานข้ามแยกบ้านแลง บนถนนหมายเลข 36	อบต.เชิงเนิน สภ.เมืองระยอง
66	61.40		10:48	ตรงไป ผ่านทางเบี่ยง (เพื่อขึ้นสะพานยกระดับ)	ทต.เชิงเนิน สภ.เมืองระยอง

ลำดับ	ระยะทาง (กม.)	สัญลักษณ์	เวลา (58/hrs)	คำอธิบาย	เขตการปกครอง
67	61.50		10:49	ตรงไป ผ่านสะพานข้ามแยกเชิงเนิน บนถนนหมายเลข 36	ทต.เชิงเนิน สภ.เมืองระยอง
68	63.20		10:51	ตรงไป ผ่านทางเบี่ยง (เพื่อขึ้นสะพานยกระดับ)	ทต.เชิงเนิน สภ.เมืองระยอง
69	63.40		10:52	ตรงไป ผ่านสะพานข้ามแยกเกาะลอย บนถนนหมายเลข 36	ทต.เชิงเนิน สภ.เมืองระยอง
70	66.30		10:56	เลี้ยวซ้ายทางเบี่ยง	ทต.เชิงเนิน สภ.เมืองระยอง
71	67.20		10:58	เลี้ยวซ้าย สี่แยกทับมา เข้าถนนนครระยอง3 (4006)	ทต.เชิงเนิน สภ.เมืองระยอง
72	67.30		10:58	ตรงไป ผ่าน รพ.สต.ทับมา (ขวามือ) บนถนนนครระยอง3 (4006)	ทต.เชิงเนิน สภ.เมืองระยอง
73	68.40		11:00	ตรงไป ผ่านสามแยกตัดถนนแหลมมะขาม	ทต.ทับมา สภ.เมืองระยอง
74	69.10		11:01	ตรงไป ผ่านสามแยกศูนย์รถจักรยานต์ Kawasaki Mityon Rayong	ทต.เนินพระ สภ.เมืองระยอง
75	69.60		11:01	เลี้ยวขวา สี่แยกพีเอ็มวาย บนถนนหมายเลข 3(สุขุมวิท)	ทต.เนินพระ สภ.เมืองระยอง
76	70.00		11:02	<u>เส้นชัย</u> หน้าสนามกีฬาากลางจังหวัดระยอง (ซ้ายมือ)	ทต.เนินพระ สภ.เมืองระยอง


การแข่งขันจักรยานทางไกลนานาชาติเฉลิมพระเกียรติ

The Princess Maha Chakri Sirindhorn's cup Women Tour of Thailand 2023

สเตจที่ 2 จังหวัดระยอง - จังหวัดระยอง



















ระยะทาง 82.20 กม.









วันอาทิตย์ ที่ 9 เมษายน 2566

ลำดับ	ระยะทาง (กม.)	สัญลักษณ์	เวลา (30/hrs)	คำอธิบาย	เขตการปกครอง
1	0.00		9:00	<u>เริ่มต้นการแข่งขัน</u> หน้าสนามกีฬาากลางจังหวัดระยอง	ทต.เนินพระ สภ.เมืองระยอง
2	0.40		9:00	เลี้ยวซ้าย สี่แยกพีเอ็มวาย (PMY)	ทต.เนินพระ สภ.เมืองระยอง
3	0.90		9:01	ตรงไป ผ่านสามแยกศูนย์รถจักรยานยนต์ดาวซาก็ เข้าถนนสี่เลนไม่มีเกาะกกลางถนน บนถนนหมายเลข4006	ทต.เนินพระ สภ.เมืองระยอง
4	1.40		9:02	ตรงไป ผ่านสามแยกต้นทางรัก	ทต.ทับมา สภ.เมืองระยอง
5	2.60		9:05	ตรงไป ผ่าน รพ.สต.ทับมา	ทต.ทับมา สภ.เมืองระยอง
6	2.80		9:05	เลี้ยวขวา สี่แยกทับมา ลอดใต้สะพานยก เข้าถนนหมายเลข 36 (ประสานงานตำรวจปิดแยกก่อนทางขึ้นยกระดับ)	ทต.ทับมา สภ.เมืองระยอง
7	5.00		9:10	<u>เริ่มต้นจับเวลา</u> หน้าป้ายเขียวกลางถนน บนถนนหมายเลข 36	ทต.ทับมา สภ.เมืองระยอง
	0.00		9:10		
8	1.00		9:11	ตรงไป ผ่านทางเป็ียง	ทต.ทับมา สภ.เมืองระยอง




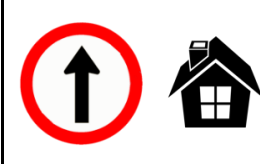



ลำดับ	ระยะทาง (กม.)	สัญลักษณ์	เวลา (38/hrs)	คำอธิบาย	เขตการปกครอง
9	1.20		9:11	ตรงไป ขึ้นสะพานข้ามแยกเกาะกลอย	ทต.เชิงเนิน สภ.เมืองระยอง
10	2.60		9:14	ตรงไป ผ่านทางเป็ียง	ทต.เชิงเนิน สภ.เมืองระยอง
11	2.80		9:14	ตรงไป ขึ้นสะพานข้ามแยก	ทต.เชิงเนิน สภ.เมืองระยอง
12	4.20		9:16	เป็ียงซ้ายไม่ขึ้นสะพาน	ทต.เชิงเนิน สภ.เมืองระยอง
13	4.80		9:17	เลี้ยวซ้าย สี่แยกบ้านแลง เข้าถนนหมายเลข 3139 ถนนสี่เลนไม่มีเกาะกากลางถนน	ทต.เชิงเนิน สภ.เมืองระยอง
14	5.60		9:18	ตรงไป เข้าเขตก่อสร้าง	ทต.เชิงเนิน
15	7.70		9:22	ตรงไป ผ่านสะพานข้ามคลองหนองท่าสี่เพ็ด	อบต.บ้านแลง
16	8.10		9:22	เลี้ยวซ้าย สามแยกบ้านแลงใน (วัดจุฬามณี) เข้าถนนสองเลนไม่มีไหล่ทาง	อบต.นาตาขวัญ สภ.เมืองระยอง
17	9.50		9:25	ตรงไป ผ่านสามแยกตาขวัญ	อบต.นาตาขวัญ สภ.เมืองระยอง
18	11.00		9:27	ตรงไป ผ่าน สนง.อบต.นาตาขวัญ	อบต.นาตาขวัญ สภ.สำนักทอง
19	18.60		9:39	ตรงไป ผ่านสามแยกตัดถนนหมายเลข 4017	อบต.ชากบก สภ.สำนักทอง

ลำดับ	ระยะทาง (กม.)	สัญลักษณ์	เวลา (38/hrs)	คำอธิบาย	เขตการปกครอง
20	20.10		9:41	ตรงไป ผ่านสามแยกอำเภอบ้านค่าย เข้าถนนหมายเลข 3139	สภ.สำนักทอง
21	22.80		9:46	ตรงไป ผ่านบ้าย เข้าเขต อบต.สำนักทอง บนถนนหมายเลข 3139	สภ.สำนักทอง
22	26.30		9:51	ตรงไป ผ่านศาลเจ้าเสี่ยปู้ฮ้วงเอี้ย (ชวามือ)	สภ.สำนักทอง
23	28.00		9:54	ตรงไป ผ่านสามแยกทางเข้าวัดเขาลอย	สภ.สำนักทอง
24	29.40		9:56	เลี้ยวขวา สามแยกเขาช่องสลอด เข้าถนนหมายเลข 3320 ถนนสองเลนมีไหล่ทาง	สภ.สำนักทอง
25	30.00		9:57	ศาลพระพรหมก่อนถึงคริสตจักรตั้งชะฤกษ์ โครงการพัฒนาเด็ก	อบต.สำนักทอง สภ.สำนักทอง
26	31.60		9:59	ตรงไป ผ่านวัดโสภาสี	อบต.สำนักทอง สภ.สำนักทอง
27	32.60		10:01	ตรงไป เข้าเขตชุมชนสำนักทอง	อบต.สำนักทอง สภ.สำนักทอง
28	32.80	IS1	10:01	IS1 สะพานข้ามคลอง เป็นถนนสี่เลน	อบต.สำนักทอง สภ.สำนักทอง
29	33.10		10:02	ตรงไป เข้าถนนสองเลน	อบต.สำนักทอง สภ.สำนักทอง
30	33.20		10:02	ตรงไป ผ่าน สภ.สำนักทอง (ซ้ายมือ)	อบต.สำนักทอง สภ.สำนักทอง

ลำดับ	ระยะทาง (กม.)	สัญลักษณ์	เวลา (38/hrs)	คำอธิบาย	เหตุการณ์ปกครอง
31	33.50		10:02	ตรงไป ผ่านทางเข้า สนง.อบต.สำนักทอง เข้าถนนหมายเลข 3320	อบต.สำนักทอง สภ.สำนักทอง
32	38.10	 	10:10	เลี้ยวขวา สามแยกวัดสำนักทอง	อบต.สำนักทอง สภ.สำนักทอง
33	39.50	 	10:12	ตรงไป ผ่านถนนกำลังก่อสร้าง ระยะทาง 300 เมตร	อบต.สำนักทอง สภ.สำนักทอง
34	41.30	 	10:15	เลี้ยวซ้าย สามแยกเกษตรศิริฟาร์ม	อบต.สำนักทอง สภ.สำนักทอง
35	42.20		10:16	โค้งไปทางขวา เกษตรศิริฟาร์ม เดอะปาร์ค (ขวามือ)	อบต.สำนักทอง สภ.สำนักทอง
36	43.50	 	10:18	เลี้ยวขวา สามแยกเข้าถนนสองเลน บนถนนหมายเลข 4017	อบต.สำนักทอง สภ.สำนักทอง
37	45.40	 	10:21	ตรงไป เข้าเขตก่อสร้างถนน กม.7 บนถนนหมายเลข 4017	อบต.สำนักทอง สภ.สำนักทอง
38	45.90		10:22	ตรงไป บนถนน รย.4017	อบต.สำนักทอง สภ.สำนักทอง
39	46.50	 	10:23	ตรงไป สุดเขตก่อสร้าง	อบต.สำนักทอง สภ.สำนักทอง
40	47.60	KOM1 	10:25	<u>KOM1</u> บริเวณโค้งซ้ายสุดเนิน มีหอดูด(ด้านซ้าย) บนถนนหมายเลข 4017	อบต.สำนักทอง สภ.สำนักทอง
41	48.80	 	10:27	เลี้ยวขวา สามแยกเข้าถนนสองเลนไม่มีไหล่ทาง	อบต.สำนักทอง สภ.สำนักทอง

ลำดับ	ระยะทาง (กม.)	สัญลักษณ์	เวลา (38/hrs)	คำอธิบาย	เขตการปกครอง
42	51.40		10:31	เลี้ยวซ้าย สามแยกเข้าถนน สองเลนไม่มีไหล่ทาง	อบต.นาตาขวัญ
43	52.00		10:32	ตรงไป ผ่านถนนพิจราจรขรุขระ	อบต.นาตาขวัญ
44	55.50		10:37	ตรงไป ผ่านสามแยกตัดถนนหมายเลข 3157	อบต.นาตาขวัญ
45	56.50		10:39	เลี้ยวซ้าย สามแยกเข้าถนน อบจ.ระยอง	อบต.นาตาขวัญ
46	57.00		10:40	เลี้ยวขวา สามแยกเข้าถนนสองเลนมีไหล่ทาง	อบต.บ้านแลง สภ.เมืองระยอง
47	58.80		10:42	เลี้ยวขวา สี่แยกเข้าถนนหมายเลข 4038	อบต.บ้านแลง สภ.เมืองระยอง
48	60.40		10:45	เลี้ยวซ้าย สามแยกบ่อมบริการประชาชน บนถนน อบจ.ระยอง	อบต.บ้านแลง สภ.เมืองระยอง
49	60.70	IS2 	10:45	IS2 บริเวณหน้าบ้านเจริญสุข (ซ้ายมือ)	อบต.บ้านแลง สภ.เมืองระยอง
50	60.75		10:45	ตรงไป ผ่านสะพานข้ามคลองคา	อบต.บ้านแลง สภ.เมืองระยอง
51	63.20		10:49	เลี้ยวขวา สามแยก รร.วัดยายดา เข้าถนนคอนกรีตสองเลน ไม่มีไหล่ทางถนน	อบต.ตะพง สภ.เมืองระยอง
52	64.30		10:51	ไปทางซ้าย ตามสามแยก บนถนน อบจ.ระยอง	อบต.ตะพง สภ.เมืองระยอง

ลำดับ	ระยะทาง (กม.)	สัญลักษณ์	เวลา (38/hrs)	คำอธิบาย	เขตการปกครอง
53	66.40		10:54	เลี้ยวซ้าย สามแยกวัดตะพงโน้ เข้าถนนหมายเลข 3142 เป็นถนนคอนกรีต สองเลน ไม่มีไหล่ทาง	อบต.ตะพง สภ.เมืองระยอง
54	66.60		10:55	ตรงไป ผ่านวัดตะพงโน้ (ขวามือ)	อบต.ตะพง สภ.เมืองระยอง
55	68.50		10:58	เลี้ยวขวา สี่แยกตะพง เข้าถนนหมายเลข 3	อบต.ตะพง สภ.เมืองระยอง
56	71.30		11:02	ตรงไป ผ่านสามแยกค่ายมหาสุรสิงหนาท	อบต.ตะพง สภ.เมืองระยอง
57	72.70		11:04	เบี่ยงซ้าย ตามสามแยกไปทางระยอง ไม่ขึ้นสะพาน	อบต.ตะพง สภ.เมืองระยอง
58	73.20		11:05	ตรงไป ผ่าน IRPC (ซ้ายมือ) บนถนนหมายเลข 3 มีเกาะกกลางถนน	ทต.เชิงเนิน สภ.เมืองระยอง
59	74.80		11:08	ตรงไป ผ่านสะพานข้ามคลองคา	ทต.เชิงเนิน สภ.เมืองระยอง
60	75.20		11:08	ตรงไป ผ่านสามแยกตัดนครระยอง 75	ทต.เชิงเนิน สภ.เมืองระยอง
61	75.90		11:09	ตรงไป ผ่านสามแยก	ทน.ระยอง สภ.เมืองระยอง
62	77.00		11:11	ตรงไป ผ่านสามแยกนครระยอง 64	ทน.ระยอง สภ.เมืองระยอง
63	77.50		11:12	ตรงไป ผ่านวัดป่าประดู่ (ขวามือ)	ทน.ระยอง สภ.เมืองระยอง

ลำดับ	ระยะทาง (กม.)	สัญลักษณ์	เวลา (38/hrs)	คำอธิบาย	เขตการปกครอง
64	77.70		11:12	ตรงไป ผ่านสามแยก รพ.ระยอง	ทน.ระยอง สภ.เมืองระยอง
65	78.20		11:13	ตรงไป ผ่านสามแยกตลาดสดสตาร์ระยอง	ทน.ระยอง สภ.เมืองระยอง
66	79.30		11:15	ตรงไป ผ่านสี่แยกตัดถนนนครระยอง 36	ทน.ระยอง สภ.เมืองระยอง
67	79.70		11:15	ตรงไป ผ่านช่องทางหลวงระยอง (ขวามือ)	ทน.ระยอง สภ.เมืองระยอง
68	80.70		11:17	ตรงไป ผ่านห้างแหลมทอง (ขวามือ)	ทน.ระยอง สภ.เมืองระยอง
69	81.70		11:19	ตรงไป ผ่านสี่แยกพีเอ็มวาย (PMY)	ทน.ระยอง สภ.เมืองระยอง
70	82.20		11:19	เส้นชัย หน้าป้ายสนามกีฬาากลางจังหวัดระยอง	ทน.ระยอง สภ.เมืองระยอง

การแข่งขันจักรยานทางไกลนานาชาติเฉลิมพระเกียรติ

The Princess Maha Chakri Sirindhorn's cup Women Tour of Thailand 2022

สเตจที่ 3 จังหวัดระยอง - จังหวัดระยอง

ระยะทาง 89 กม.

วันจันทร์ ที่ 10 เมษายน 2566











ลำดับ	ระยะทาง (กม.)	สัญลักษณ์	เวลา (38/hrs)	คำอธิบาย	เขตการปกครอง
1	0.00		9:00	เริ่มต้นการแข่งขัน หน้าสนามกีฬาากลางจังหวัดระยอง	ทต.เนินพระ สภ.เมืองระยอง
2	0.40		9:00	เลี้ยวซ้าย สี่แยกพีเอ็มวาย (PMY) เข้าถนนสี่เลน ไม่มีเกาะกากลางถนน บนถนนหมายเลข 4006	ทต.เนินพระ สภ.เมืองระยอง
3	0.90		9:01	ตรงไป ผ่านสามแยกศูนย์รถจักรยานยนต์คาวาซากิ เข้าถนนสี่เลนไม่มีเกาะกากลางถนน บนถนนหมายเลข 4006	ทต.เนินพระ สภ.เมืองระยอง
4	1.50		9:03	ตรงไป ผ่านสามแยกต้นทางรัก	ทต.เนินพระ สภ.เมืองระยอง
5	2.70		9:05	ตรงไป ผ่าน รพ.สต.ทับมา	ทต.ทับมา สภ.เมืองระยอง
6	2.80		9:05	ตรงไป ผ่านสี่แยกทับมา ลอดใต้สะพานยกข้ามแยก ถนนหมายเลข 36 เข้าถนน รย.4006 (ประสานงานตำรวจปิดแยกก่อนทางขึ้นยกระดับ)	ทต.ทับมา สภ.เมืองระยอง
7	4.00		9:08	เริ่มต้นจับเวลา หน้าร้านกาแฟเมซอน (ซ้ายมือ) บนถนน รย.4006 เป็นถนนสี่เลนไม่มีเกาะกากลางถนน	ทต.ทับมา สภ.เมืองระยอง
	0.00		9:08		
8	1.30		9:10	ตรงไป เข้าถนนสองเลนมีไหล่ทาง บนถนน รย.4006	ทต.ทับมา สภ.เมืองระยอง

ลำดับ	ระยะทาง (กม.)	สัญลักษณ์	เวลา (30/hrs)	คำอธิบาย	เขตการปกครอง
9	3.00		9:12	เลี้ยวซ้าย สามแยกวัดเขาโบสถ์ บนถนน รย.4006	ทต.ทับมา สภ.เมืองระยอง
10	4.70		9:15	เลี้ยวขวา สามแยกบริษัทมาร์เวลด์ดีเวลลอปเม้นท์จำกัด	ทต.มาบข่า สภ.นิคมพัฒนา
11	5.80		9:17	เลี้ยวซ้าย สามแยกโรงเรียนวัดกระแจะ	ทต.มาบข่า สภ.นิคมพัฒนา
12	5.90		9:17	เลี้ยวขวา สามแยกวัดกระแจะ	ทต.มาบข่า สภ.นิคมพัฒนา
13	6.20		9:17	ตรงไป ผ่านวัดกระแจะ (ขวามือ) บนถนน รย.4006	ทต.มาบข่า สภ.นิคมพัฒนา
14	7.90		9:20	ตรงไป เข้าถนนสี่เลนไม่มีเกาะกกลางถนน	อบต.หนองตะพาน สภ.บ้านค่าย
15	10.00		9:23	เลี้ยวซ้าย สามแยกเดอะเอดโคได้ เข้าถนนหมายเลข3143 เป็นถนนสองเลนมีไหล่ทาง	อบต.หนองตะพาน สภ.บ้านค่าย
16	11.50		9:26	ตรงไป ผ่านสวนสุภัทราแลนด์ (ขวามือ)	อบต.หนองตะพาน สภ.บ้านค่าย
17	13.30		9:29	ตรงไป ผ่านสี่แยกค่ายลูกเสือ บนถนนหมายเลข 3143 บริเวณแยกมีเกาะกกลางถนน เป็นถนนสี่เลนไม่มีเกาะกกลาง	อบต.หนองละลอก สภ.บ้านค่าย
18	15.20		9:32	ตรงไป ผ่านสามแยกเขตประกอบอุตสาหกรรม ดับบลิวเอช ระยอง	อบต.หนองละลอก สภ.บ้านค่าย

ลำดับ	ระยะทาง (กม.)	สัญลักษณ์	เวลา (30/hrs)	คำอธิบาย	เขตการปกครอง
19	17.70		9:35	ตรงไป ผ่านสามแยก	อบต.หนองละลอก สภ.บ้านค่าย
20	18.90	 	9:37	เลี้ยวขวา สามแยกวัดอ่างแก้ว เข้าถนน รย.4011	อบต.หนองละลอก สภ.บ้านค่าย
21	19.20	 	9:38	ตรงไป ผ่านเรือนจำโครงสร้างเบาเขาไม้แก้ว (ซ้ายมือ)	อบต.หนองละลอก สภ.บ้านค่าย
22	25.80	 	9:48	เลี้ยวซ้าย สามแยกวัดชะหารไร่ เข้าถนนสองเลน	อบต.หนองละลอก สภ.บ้านค่าย
23	26.00	 	9:49	ตรงไป ผ่านวัดชะหารไร่ (ขวามือ)	อบต.หนองละลอก สภ.บ้านค่าย
24	29.60		9:54	ตรงไป เข้าถนนคอนกรีตสองเลน	อบต.แม่น้ำคู้ สภ.ปลวกแดง
25	30.00		9:55	บริเวณ บ้ายโปรดลดความเร็ว (ซ้ายมือ)	อบต.แม่น้ำคู้ สภ.ปลวกแดง
26	30.60	 	9:56	ตรงไป ผ่านสามแยกทางเข้าวัดแม่น้ำคู้	อบต.แม่น้ำคู้ สภ.ปลวกแดง
27	34.30	 	10:02	ไปทางขวา ตามสามแยก	อบต.แม่น้ำคู้ สภ.ปลวกแดง
28	35.50	 	10:04	เลี้ยวซ้าย สามแยกบ้านหนองมะปริง เข้าถนน รย.3191 เป็นถนนสี่เลน มีเกาะกกลางถนน	อบต.แม่น้ำคู้ สภ.ปลวกแดง

ลำดับ	ระยะทาง (กม.)	สัญลักษณ์	เวลา (38/hrs)	คำอธิบาย	เขตการปกครอง
29	36.00	IS1 	10:04	IS1 หน้าวัดหนองมะปริง (ซ้ายมือ) บนถนน รย.3191	อบต.แม่ น้ำคู้ สภ.ปลวกแดง
30	37.90	 	10:07	ตรงไป ผ่านสามแยก	อบต.แม่ น้ำคู้ สภ.ปลวกแดง
31	38.60	  	10:08	เลี้ยวซ้าย สี่แยกพวงมาลัย บนถนนหมายเลข 3191 เป็นถนนสี่เลนไม่มีเกาะกากลางถนน	อบต.แม่ น้ำคู้ สภ.ปลวกแดง
32	41.10	 	10:12	ตรงไป ผ่านสี่แยกวัดสิทธิสามัคคี บนถนนหมายเลข3191	อบต.แม่ น้ำคู้ สภ.ปลวกแดง
33	44.20	 	10:17	เลี้ยวขวา สามแยกอ่างเก็บน้ำดอกกราย	อบต.แม่ น้ำคู้ สภ.ปลวกแดง
34	45.50	 	10:19	เลี้ยวขวา สามแยกประตูทางเข้าอ่างเก็บน้ำดอกกราย	อบต.แม่ น้ำคู้ สภ.ปลวกแดง
35	45.60	IS2 	10:20	IS2 หน้าหอเฉลิมพระเกียรติ อ่างเก็บน้ำดอกกราย (ซ้ายมือ) เป็นถนนสี่เลนไม่มีเกาะกากลางถนน	อบต.แม่ น้ำคู้ สภ.ปลวกแดง
36	45.80	 	10:20	ตรงไป ผ่านสามแยกที่ทำการ	อบต.แม่ น้ำคู้ สภ.ปลวกแดง
37	45.90	 	10:20	ตรงไป ผ่านเนินสะดุด 1 ลูก	อบต.แม่ น้ำคู้ สภ.ปลวกแดง
38	46.20	 	10:20	ตรงไป ผ่านเนินสะดุด 1 ลูก หน้าศูนย์วิจัยและพัฒนาพันธุ์สัตว์ระยอง	อบต.แม่ น้ำคู้ สภ.ปลวกแดง

ลำดับ	ระยะทาง (กม.)	สัญลักษณ์	เวลา (30/hrs)	คำอธิบาย	เขตการปกครอง
39	46.30		10:21	ตรงไป ผ่านสะพานข้ามคลองดอกทราย (มีเนินสะตูด1ลูก) เป็นถนนสองเลนไม่มีไหล่ทาง	อบต.แม่ น้ำคู้ สภ.ปลวกแดง
40	47.80		10:23	ตรงไป ผ่านสี่แยกประตูสันอ่างเก็บน้ำ เข้าถนนรอบอ่างเก็บน้ำดอกทราย	อบต.แม่ น้ำคู้ สภ.ปลวกแดง
41	49.00		10:25	เลี้ยวซ้าย สามแยกเข้าถนนรอบอ่างเก็บน้ำดอกทราย	อบต.แม่ น้ำคู้ สภ.ปลวกแดง
42	49.40		10:26	ตรงไป ผ่านถนนผิวจราจรขรุขระ มีหลุมใหญ่ 1 หลุม (ประสานงานให้เอาออก)	อบต.แม่ น้ำคู้ สภ.ปลวกแดง
43	51.60		10:29	ตรงไป ผ่านถนนด้านซ้ายมีการขุดทราย (มีรถบรรทุกสัญจรเยอะและมีทรายบนพื้นถนน)	อบต.แม่ น้ำคู้ สภ.ปลวกแดง
44	52.60		10:31	ตรงไป ผ่านสามแยกบ่อทราย	อบต.มาบยางพร สภ.ปลวกแดง
45	54.10		10:33	ตรงไป ผ่านผิวถนนเป็นหลุมขรุขระ (ประสานงานทำถนน 1.4 กม.)	อบต.มาบยางพร สภ.ปลวกแดง
46	55.50		10:35	ตรงไป สุดถนนผิวถนนจราจรขรุขระ	อบต.มาบยางพร สภ.ปลวกแดง
47	56.70		10:37	ตรงไป ผ่านสะพานข้ามคลอง (บริเวณสะพานมีหลุม)	อบต.มาบยางพร สภ.ปลวกแดง
48	57.10		10:38	ตรงไป ผ่านถนนผิวจราจรขรุขระ บนถนนยาว 100 เมตร	อบต.มาบยางพร สภ.ปลวกแดง

ลำดับ	ระยะทาง (กม.)	สัญลักษณ์	เวลา (30/hrs)	คำอธิบาย	เขตการปกครอง
49	57.70		10:39	ตรงไป ผ่านถนนชำรุดมีหลุมขนาดใหญ่มาก ระยะทาง 200 เมตร	อบต.มาบยางพร สภ.ปลวกแดง
50	57.80		10:39	ตรงไป สูดถนนชำรุด	อบต.มาบยางพร สภ.ปลวกแดง
51	58.80		10:40	ไปทางซ้าย ตามสามแยกเข้าถนนรอบอ่างเก็บน้ำดอกกราย	อบต.มาบยางพร สภ.ปลวกแดง
52	60.00		10:42	ตรงไป เข้าถนนลูกรังยาว	อบต.มาบยางพร สภ.ปลวกแดง
53	60.60		10:43	ไปทางขวา ตามสามแยกเข้าถนนคอนกรีตสองเลน	อบต.มาบยางพร สภ.ปลวกแดง
54	62.10		10:46	ตรงไป ผ่านถนนเป็นหลุมยาว 100 เมตร	อบต.มาบยางพร สภ.ปลวกแดง
55	62.30		10:46	เลี้ยวซ้าย สามแยกเข้าถนนหมายเลข 2026	อบต.มาบยางพร สภ.ปลวกแดง
56	62.90		10:47	ตรงไป ผ่านสามแยก	อบต.มาบยางพร สภ.ปลวกแดง
57	63.00		10:47	ตรงไป ผ่านสะพานข้ามคลอง	อบต.มาบยางพร สภ.ปลวกแดง
58	63.20		10:47	เลี้ยวซ้าย สี่แยกเข้าถนนหมายเลข 2015	อบต.มาบยางพร สภ.ปลวกแดง

ลำดับ	ระยะทาง (กม.)	สัญลักษณ์	เวลา (30/hrs)	คำอธิบาย	เขตการปกครอง
59	64.40		10:49	ตรงไป ผ่านสี่แยกบนถนนหมายเลข 2015	อบต.มาบยางพร สภ.ปลวกแดง
60	65.40		10:51	ตรงไป ผ่านสนามกอล์ฟพระยอง (ซ้ายมือ)	อบต.พนานิคม สภ.นิคมพัฒนา
61	70.00		10:58	เลี้ยวซ้าย สี่แยกเข้าถนน รย.4027	อบต.พนานิคม สภ.นิคมพัฒนา
62	71.00		11:00	เลี้ยวซ้าย สี่แยกไปทางอ่างเก็บน้ำดอกกราย	อบต.พนานิคม สภ.นิคมพัฒนา
63	74.30		11:05	เลี้ยวขวา สี่แยกกำมปู เข้าถนนอ่างเก็บน้ำดอกกราย	อบต.พนานิคม สภ.นิคมพัฒนา
64	81.00		11:15	ตรงไป ผ่านสามแยกทางเข้าวัดคลองตาพิย	อบต.พนานิคม สภ.นิคมพัฒนา
65	85.20		11:22	ตรงไป เข้าเขตชุมชนมีร้านอาหารจำนวนมาก	อบต.แม่น้ำคู้ สภ.ปลวกแดง
66	88.50		11:27	เลี้ยวซ้าย สามแยกเข้าถนนทางเข้าอ่างเก็บน้ำดอกกราย	อบต.แม่น้ำคู้ สภ.ปลวกแดง
67	88.80		11:28	เลี้ยวขวา สามแยกประตูทางเข้าอ่างเก็บน้ำดอกกราย	อบต.แม่น้ำคู้ สภ.ปลวกแดง
68	89.00		11:28	เส้นชัย หน้าหอเฉลิมพระเกียรติอ่างเก็บน้ำดอกกราย	อบต.แม่น้ำคู้ สภ.ปลวกแดง